

令和6年度 四万十市

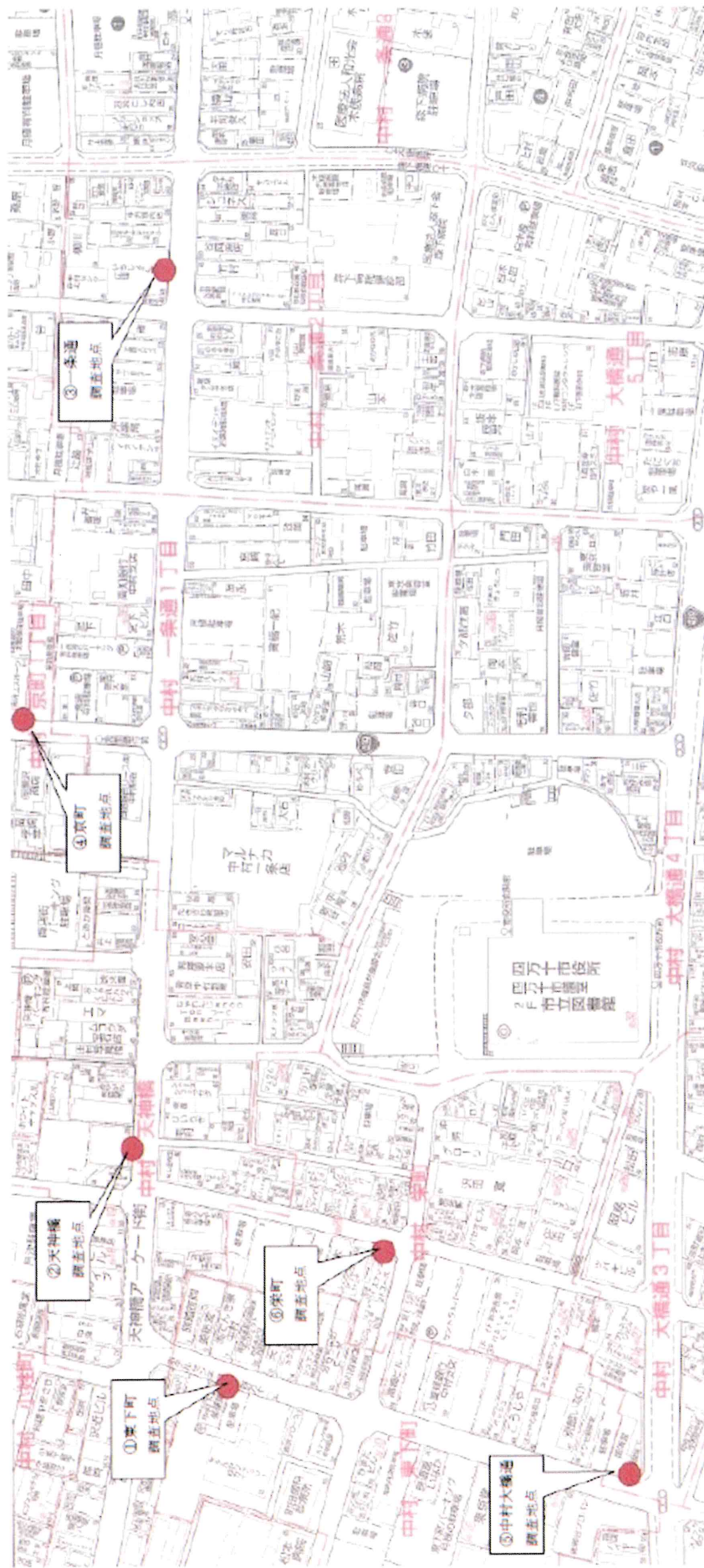
商店街歩行者・車両通行量調査

令和6年12月1日（日） 晴

令和6年12月5日（木） 曇りのち晴

高知県商店街振興組合連合会

調査地点図

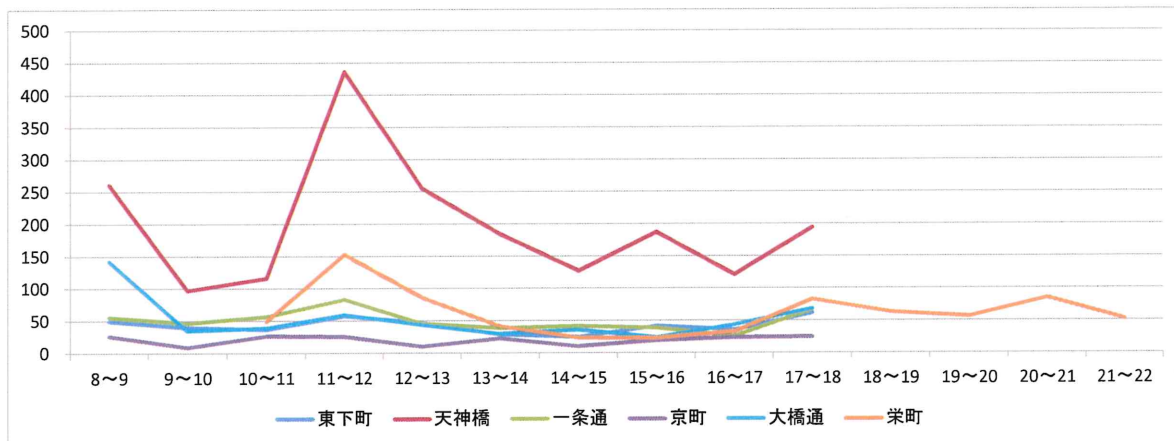


- ① 東下町：中村下町郵便局前
- ② 天神橋：カフェ n 2
- ③ 一条通：いちじよこさん広場前
- ④ 京町：井上スポーツ前
- ⑤ 中村大橋通：南海堂南側（交差点北詰）
- ⑥ 京町：京町18番地交差点

時間帯別通行量(歩行者/平日)

日時: 令和6年12月5日(木) 天候: 曇りのち晴れ

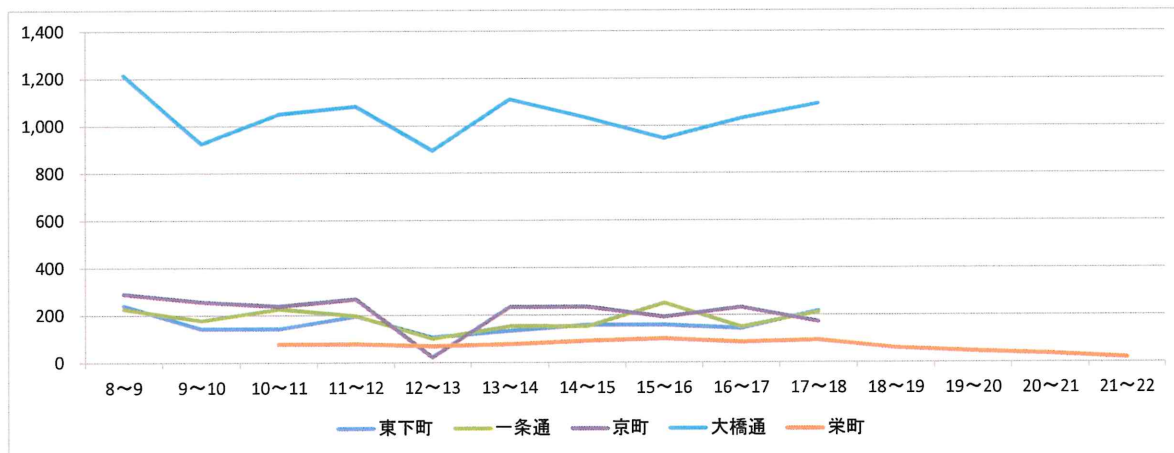
	8~9	9~10	10~11	11~12	12~13	13~14	14~15	15~16	16~17	17~18	18~19	19~20	20~21	21~22	
東下町	49	39	36	57	46	28	24	41	35	61					416
天神橋	261	97	116	436	255	184	127	187	121	194					1,978
一条通	55	46	56	83	45	38	41	38	25	67					494
京町	26	9	26	25	10	22	10	19	23	24					194
大橋通	142	34	38	59	43	29	35	23	43	68					514
栄町			49	153	86	41	23	22	32	83	63	56	85	52	745



時間帯別通行量(車両/平日)

日時: 令和6年12月5日(木) 天候: 曇りのち晴れ

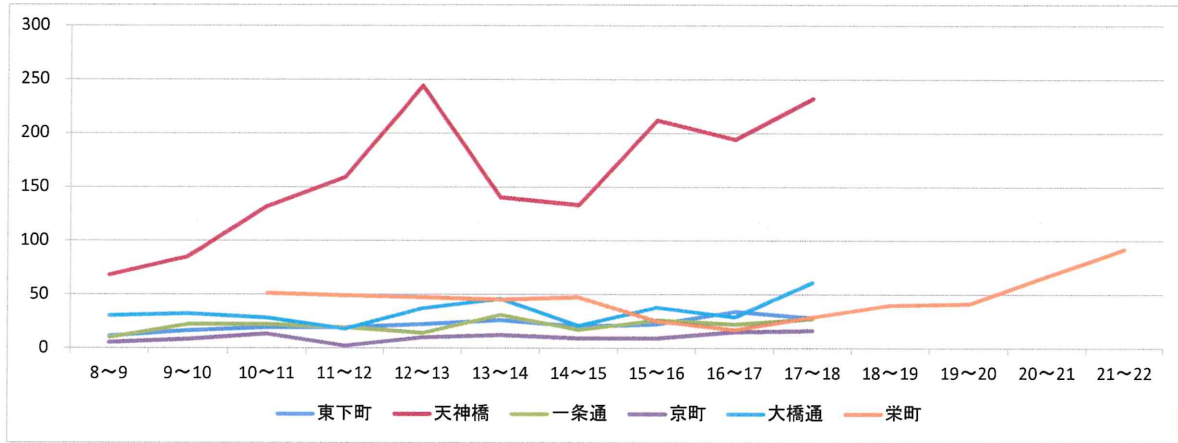
	8~9	9~10	10~11	11~12	12~13	13~14	14~15	15~16	16~17	17~18	18~19	19~20	20~21	21~22	
東下町	241	141	141	195	105	132	156	157	141	216					1,625
一条通	225	177	225	196	100	153	151	250	148	211					1,836
京町	291	256	238	267	21	234	234	192	232	171					2,136
大橋通	1,213	924	1,048	1,081	894	1,111	1,032	946	1,029	1,092					10,370
栄町			78	78	69	76	90	100	85	93	61	46	34	19	829



時間帯別通行量(歩行者/休日)

日時: 令和6年12月1日(日) 天候: 晴れ

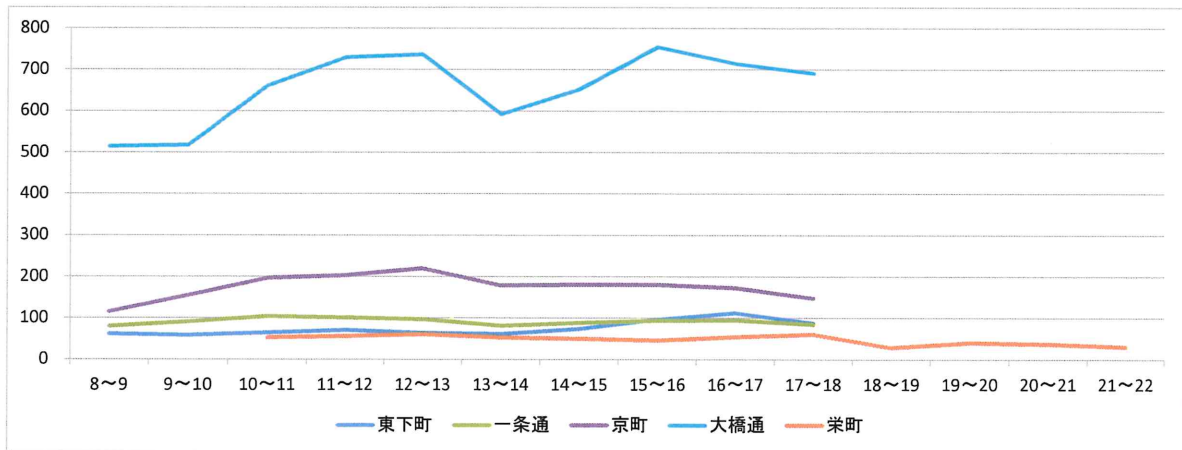
	8~9	9~10	10~11	11~12	12~13	13~14	14~15	15~16	16~17	17~18	18~19	19~20	20~21	21~22	
東下町	11	16	19	19	22	26	20	22	34	28					217
天神橋	68	85	132	159	244	140	133	212	194	232					1,599
一条通	10	22	22	19	14	31	17	26	22	27					210
京町	5	8	13	2	10	12	9	9	15	16					99
大橋通	30	32	28	18	37	46	21	38	29	61					340
栄町			51	49	47	45	47	25	17	29	40	41	67	92	550



時間帯別通行量(車両/休日)

日時: 令和6年12月1日(日) 天候: 晴れ

	8~9	9~10	10~11	11~12	12~13	13~14	14~15	15~16	16~17	17~18	18~19	19~20	20~21	21~22	
東下町	61	58	64	70	63	61	73	96	112	88					746
一条通	79	90	103	100	96	81	88	93	94	84					908
京町	115	154	196	202	219	178	180	180	172	147					1,743
大橋通	514	517	661	729	736	592	652	754	714	691					6,560
栄町			52	55	60	52	49	45	54	60	28	40	37	30	562



調査地点別通行量の状況

【年次別・平日・休日別（過去10年間の推移）】

(1) 歩行者

【平日】

天候		日付	地点					合計	
			東下町 中村下町郵便局前	天神橋 カ フ エ ン 2	一条通 いちじよこさん市場前	京町 井上スポーツ前	大橋通 南海堂（交差点北詰）		栄町 栄町18番地交差点
晴れ	平成27年12月3日(木)		522	1,639	856	652	467	455	4,591
晴れ	平成28年12月1日(木)		448	2,059	729	307	409	724	4,676
晴れ	平成29年12月7日(木)		793	1,797	751	547	574	1,416	5,878
雨時々曇り	平成30年12月6日(木)		391	1,927	366	447	487	2,590	6,208
曇りのち雨	令和元年12月5日(木)		463	2,227	909	514	599	895	5,607
晴れ	令和2年12月3日(木)		571	2,476	684	506	590	997	5,824
晴れ	令和3年12月2日(木)		544	1,963	346	266	600	1,024	4,743
晴れ	令和4年12月1日(木)		708	1,256	494	403	527	971	4,359
晴れ	令和5年12月7日(木)		756	2,937	357	346	689	774	5,859
曇りのち晴れ	令和6年12月5日(木)		416	1,978	494	194	514	745	4,341
R6/R5(%)			55.0%	67.3%	138.4%	56.1%	74.6%	96.3%	74.1%

【休日】

天候		日付	地点					合計	
			東下町 中村下町郵便局前	天神橋 カ フ エ ン 2	一条通 いちじよこさん市場前	京町 井上スポーツ前	大橋通 南海堂（交差点北詰）		栄町 栄町18番地交差点
曇りのち雨	平成27年12月6日(日)		547	1,270	611	358	479	426	3,691
雨	平成28年12月4日(日)		208	1,368	257	309	340	652	3,134
雨のち晴れ	平成29年12月3日(日)		485	1,880	410	406	655	1,113	4,949
曇りのち雨	平成30年12月2日(日)		286	1,542	309	253	529	853	3,772
晴れのち曇り	令和元年12月1日(日)		222	1,593	298	253	454	963	3,783
晴れ	令和2年12月6日(日)		243	1,473	271	253	352	652	3,244
晴れ	令和3年12月5日(日)		270	1,395	142	101	401	645	2,954
曇り時々小雨	令和4年12月4日(日)		362	1,216	254	72	333	563	2,800
晴れ	令和5年12月3日(日)		272	1,599	139	162	412	559	3,143
晴れ	令和6年12月1日(日)		217	1,599	210	99	340	550	3,015
R6/R5(%)			79.8%	100.0%	151.1%	61.1%	82.5%	98.4%	95.9%

調査地点別通行量の状況

【年次別・平日・休日別(過去10年間の推移)】

(2) 車両

【平日】

地点 天候 日付		東下町	一条通	京町	大橋通	栄町	合計
		中村下町郵便局前	いちじょこさん市場前	井上スポーツ前	南海堂(交差点北詰)	栄町18番地交差点	
晴れ	平成27年12月3日(木)	1,776	2,146	2,784	9,732	465	16,903
晴れ	平成28年12月1日(木)	1,630	2,019	2,800	8,442	832	15,723
晴れ	平成29年12月7日(木)	1,882	1,788	2,605	9,655	1,308	17,238
曇りのち雨	平成30年12月6日(木)	1,924	1,270	2,661	10,456	1,324	17,635
曇りのち雨	令和元年12月5日(木)	1,725	1,819	2,805	10,552	1,131	18,032
晴れ	令和2年12月3日(木)	1,659	1,573	2,709	10,242	1,050	17,233
晴れ	令和3年12月2日(木)	1,752	814	2,779	10,594	1,095	17,034
晴れ	令和4年12月1日(木)	1,731	1,906	2,646	10,078	1,099	17,460
晴れ	令和5年12月7日(木)	1,652	966	2,400	10,234	719	15,971
曇りのち晴れ	令和6年12月5日(木)	1,625	1,836	2,136	10,370	829	16,796
R6/R5(%)		98.4%	190.1%	89.0%	101.3%	115.3%	105.2%

【休日】

地点 天候 日付		東下町	一条通	京町	大橋通	栄町	合計
		中村下町郵便局前	いちじょこさん市場前	井上スポーツ前	南海堂(交差点北詰)	栄町18番地交差点	
曇りのち雨	平成27年12月6日(日)	1,213	1,146	2,350	7,462	414	12,585
雨	平成28年12月4日(日)	1,285	1,083	2,179	8,505	514	13,566
雨のち晴れ	平成29年12月3日(日)	1,273	970	2,043	8,085	973	13,344
雨時々曇り	平成30年12月2日(日)	1,174	754	2,265	8,781	894	13,868
晴れのち曇り	令和元年12月1日(日)	1,285	1,152	2,254	7,479	999	13,169
晴れ	令和2年12月6日(日)	843	828	1,860	7,213	673	11,417
晴れ	令和3年12月5日(日)	1,063	561	1,443	7,827	709	11,603
曇り時々小雨	令和4年12月4日(日)	981	1,077	2,332	7,416	634	12,440
晴れ	令和5年12月3日(日)	1,128	633	1,931	7,466	643	11,801
晴れ	令和6年12月1日(日)	746	908	1,743	6,560	562	10,519
R6/R5(%)		66.1%	143.4%	90.3%	87.9%	87.4%	89.1%

調査地点別通行量の状況

(3) 男・女別歩行者比較表

日時：令和6年12月5日(木)

天候：曇りのち晴れ

【平日】

項目	調査地	東下町	天神橋	一条通	京町	大橋通	栄町	合計
		中村下町郵便局前	カ フ エ ン 2	いちじよこさん市場前	井上スポーツ前	南海堂(交差点北詰)	栄町18番地交差点	
通行量	男 (%)	193 (46.4%)	1,022 (51.7%)	241 (48.8%)	82 (42.3%)	298 (58.0%)	390 (52.3%)	2,226 (51.3%)
	女 (%)	223 (53.6%)	956 (48.3%)	253 (51.2%)	112 (57.7%)	216 (42.0%)	355 (47.7%)	2,115 (48.7%)
	計	416	1,978	494	194	514	745	4,341

日時：令和6年12月1日(日)

天候：晴れ

【休日】

項目	調査地	東下町	天神橋	一条通	京町	大橋通	栄町	合計
		中村下町郵便局前	カ フ エ ン 2	いちじよこさん市場前	井上スポーツ前	南海堂(交差点北詰)	栄町18番地交差点	
通行量	男 (%)	144 (66.4%)	798 (49.9%)	115 (54.8%)	55 (55.6%)	220 (64.7%)	347 (63.1%)	1,679 (55.7%)
	女 (%)	73 (33.6%)	801 (50.1%)	95 (45.2%)	44 (44.4%)	120 (35.3%)	203 (36.9%)	1,336 (44.3%)
	計	217	1,599	210	99	340	550	3,015